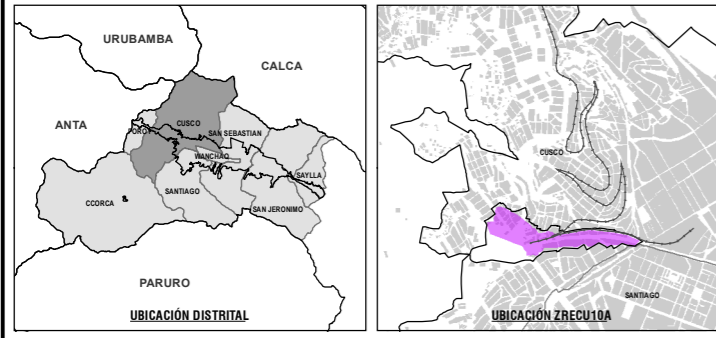
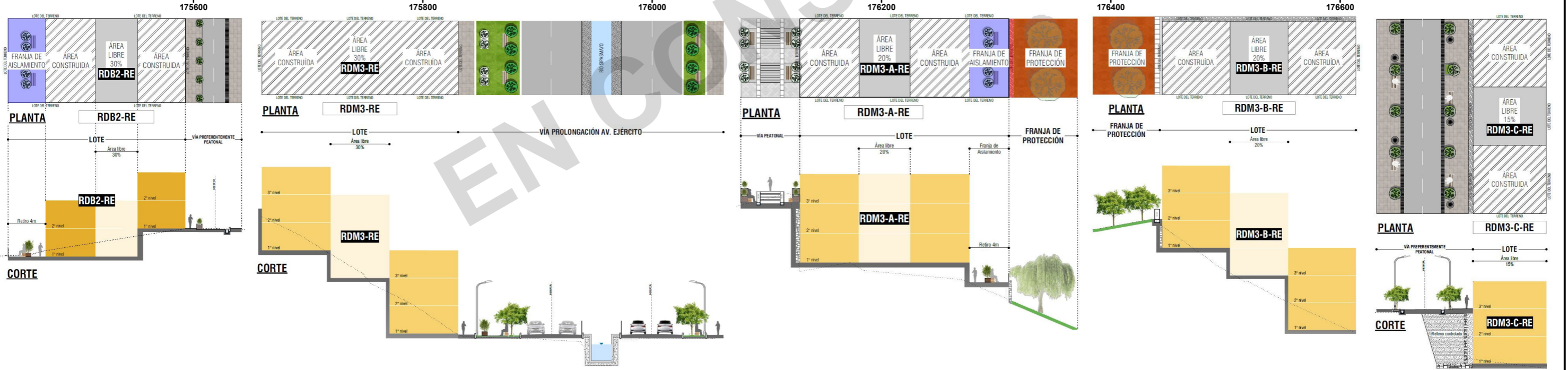
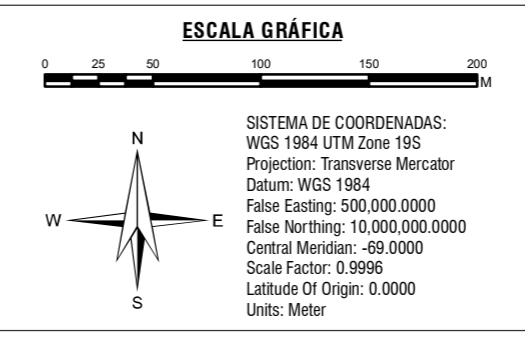


ZONIFICACIÓN Y USO DE SUELO
1:3,500



LEYENDA

	ZONA DE REGLAMENTACIÓN ESPECIAL		VÍA FÉRREA		ZONIFICACIÓN Y USO DE SUELO
	ÁMBITO DE ESTUDIO		FAJA DE SERVIDUMBRE ELÉCTRICA		RESIDENCIAL DE DENSIDAD MEDIA
	AGRUPACIONES URBANAS		VEREDAS / ESCALINATAS		RESIDENCIAL DE DENSIDAD MEDIA
	BORDE URBANO		INFRAESTRUCTURA EXISTENTE		RESIDENCIAL DE DENSIDAD BAJA - REGLAMENTACIÓN ESPECIAL
	MANZANAS ENTORNO URBANO		MURO DE CONTENCIÓN		RESIDENCIA DE DENSIDAD MEDIA - REGLAMENTACIÓN ESPECIAL
	ZONA DE PROTECCIÓN AMBIENTAL		MURO GAVIÓN		OTROS USOS
	CENTRO HISTÓRICO		MEDIDAS NO ESTRUCTURALES		ZONA DE PROTECCIÓN - REGLAMENTACIÓN ESPECIAL
	ÁREA DE AMORTIGUAMIENTO DEL C. H.		FRANJA DE AISLAMIENTO DE SEGURIDAD		ZONA DE RECREACIÓN PÚBLICA
	CURVAS DE NIVEL		FRANJA DE PROTECCIÓN POR PELIGRO ALTO Y MUY ALTO		ÁREA VERDE
	RED HIDRICA				



MUNICIPALIDAD PROVINCIAL DE CUSCO

GERENCIA DE DESARROLLO URBANO Y RURAL

PLAN ESPECÍFICO ZRECU10A

PROYECTO: "MEJORAMIENTO Y RECUPERACIÓN DE LAS CONDICIONES DE HABITABILIDAD URBANA EN 41 ZONAS DE REGLAMENTACIÓN ESPECIAL DE LA PROVINCIA DE CUSCO"

MAPA: ZONIFICACIÓN Y USO DE SUELO

AGROPACIONES: P.J. PICCHU (SECTOR 1-SIPASPUYO, SECTOR 2-SAN ISIDRO), P.J. INDEPENDENCIA	Y/O SECTOR: AA.HH. SAYARI SABADO BARATILLO, AA.HH. SANTA LUCIA - QUEBRADA SIPASMAYO	CODIGO: MP-FC 09A
FUENTE: P.M. CUSCO - SGO/TP, P.M. CUSCO - SGO/TP, LEVANTAMIENTO TOPOGRÁFICO 41 ZRE, FICHAS TÉCNICAS 41 ZRE - HABILITACIONES URBANAS	UBICACIÓN: DEPARTAMENTO CUSCO, PROVINCIA CUSCO, DISTRITO CUSCO	ELABORADO POR: EQUIPO TÉCNICO PM41ZRE
ESCALA: 1:3,500	LOS LÍMITES DISTRICTALES SON REFERENCIALES	LEY N° 27785 (5ta Disposición Transitoria)
MAIO - 2022		